




-  Grenze des Änderungsbereiches
- MI Mischgebiet (beschränkt auf die Schallemissionswerte eines WA-Gebietes)
- 0,3 Grundflächenzahl (0,6) Geschosflächenzahl
- II Vollgeschosse als Höchstgrenze
-  vorh. und zu erhaltene Gehölze
-  neu zu pflanzende Gehölze

Entwurfsverfasser:

Planungsgruppe STRUNZ
Ingenieurgesellschaft m. b. H.



Promenadenstraße 8
Telefon 0951/27582
9600 Bamberg

Entwurfsplan vom 29.9.1980
Auslegungsplan vom 16.12.1980
Genehmigungsplan vom 23.4.1981
sonstige Änderungen vom

Der Gemeinderat hat in seiner Sitzung vom 5.8.1980 beschlossen für das Gebiet LANGE ORLES I und II den Bebauungsplan zu ändern.

Der Änderungsbeschluss wurde gemäß § 2 Abs.1 BBauG am 22.8.1980 ortsublich bekannt gemacht


Burgebrach, den 14.5.1981



[Signature]
Bürgermeister

Die öffentliche Darlegung und Anhörung nach § 2a Abs 2 BBauG (vorgezogene Bürgerbeteiligung) wurde mit einem Erörterungstermin am 9.9.1980 durchgeführt

Burgebrach, den 14.5.1981



[Signature]
1. Bürgermeister

Der Entwurf der Bebauungsplanänderung mit der Begründung wurde aufgrund des Auslegungsbeschlusses des Gemeinderates vom 16.12.1980 gemäß § 2a Abs 6 BBauG in der Zeit vom 9.2.1981 mit 9.3.1981 öffentlich ausgelegt bekannt gemacht

Die öffentliche Auslegung wurde durch das amtliche Mitteilungsblatt

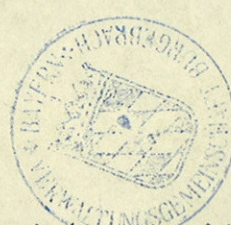
Burgebrach, den 14.5.1981



[Signature]
1. Bürgermeister

Die Gemeinde Burgebrach hat mit Beschluss des Gemeinderates vom 23.4.1981 die Änderung gemäß § 10 BBauG als Satzung beschlossen

Burgebrach, den 14.5.1981



[Signature]
Bürgermeister

Das Landratsamt Bamberg hat die Änderung mit Bescheid vom 14.7.81 Az.: 34-610 gemäß § 11 BBauG (in Verbindung mit der Verordnung vom 4.12.1973 - GVBl. S. 650 - bzw in der jeweils gültigen Fassung) genehmigt

Bamberg, den 14.7.81

