











Legende:

-  Landwirtschaftliche Nutzfläche
-  Befestigte Flächen
-  Feldzufahrt
-  Private Grünflächen
-  Gräben
-  Gebäude
-  Naturpark NP-00014 "Steigerwald"
-  Abgrenzung Geltungsbereich
-  Abgrenzung angrenzende oder überplante Bebauungspläne
-  Wassersensible Bereiche

Markt Burgebrach

Bebauungs- und Grünordnungsplan

1. Änderung und Erweiterung vorhabenbezogener
Bebauungsplan "Gewerbegebiet Treppendorf"

Bestandsplan M 1 : 1.500

Entwurfsverfasser:



Höhnen & Partner
INGENIEURAKTIENGESELLSCHAFT
BERATENDE INGENIEURE
Hainstraße 18a · 96047 Bamberg · Tel. (0951) 98081-0 · Fax (0951) 98081-33

Vorentwurf: 16.10.2018
Entwurf: 15.01.2019
Entwurf: 30.07.2019
Satzung:

Anlage 1