



Markt Burgebrach

Landkreis Bamberg

Änderung/Berichtigung des Flächennutzungs- und Landschaftsplanes im Bereich der 2. Änderung und Erweiterung Bebauungs- und Grünordnungsplan "Gräbig"

Maßstab M 1 : 5.000

Entwurfsverfasser:

Höhner & Partner
INGENIEURAKTIENGESELLSCHAFT
BERATENDEN INGENIEURE
Hainstraße 18a · 96041 Bamberg · (0951) 98081-0 · Fax (0951) 98081-33

Vorentwurf: 16.06.2020

Entwurf: 15.09.2020

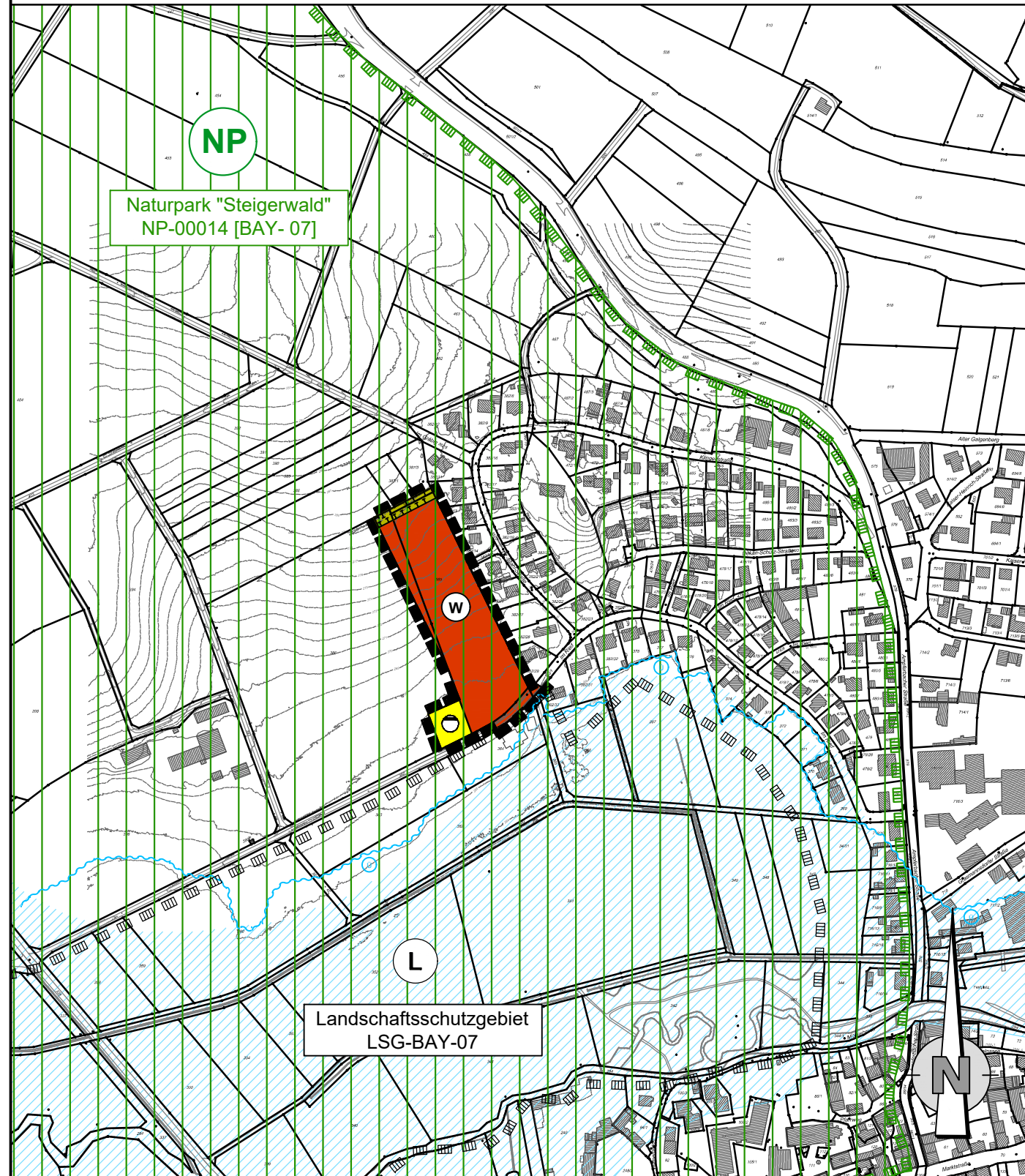
Satzung: 08.12.2020

Anlage 3



Planausschnitte bisher wirksamer FNP/LSP

(geordnet, ohne Maßstab, Stand: 15. Änderung rechtswirksam durch Bekanntmachung der Genehmigung am 06.06.2019)



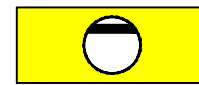
Legende:

1. Art der baulichen Nutzung



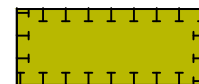
Wohnbauflächen, § 1 Abs. 1 Nr. 1 BauNVO

2. Flächen für Versorgungsanlagen für die Abwasserbeseitigung



Flächen für Abwasser, § 5 Abs. 2 Nr. 4 BauGB

3. Planungen, Nutzungsregelungen, Maßnahmen und Flächen für Maßnahmen zum Schutz, zur Pflege und zur Entwicklung von Natur und Landschaft

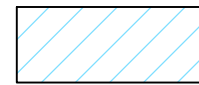


Umgrenzung von Flächen für Maßnahmen zum Schutz, zur Pflege und zur Entwicklung von Natur und Landschaft, § 5 Abs. 2 Nr. 10 BauGB

4. Sonstige Planzeichen



Geltungsbereich der Änderung/Berichtigung



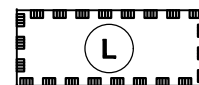
Wassersensible Bereiche



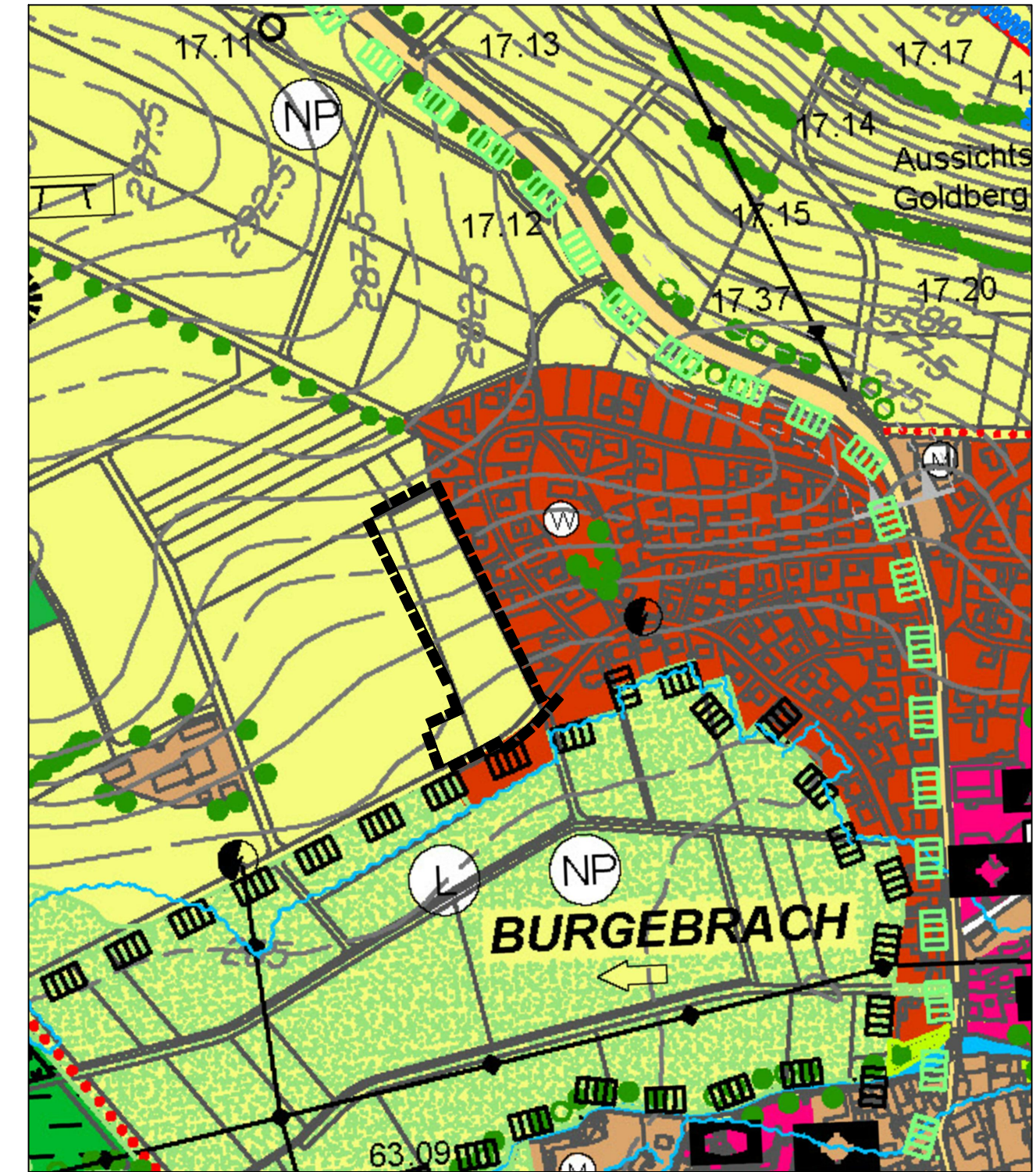
Festgesetztes Überschwemmungsgebiet, HQ₁₀₀ der Mittelebrach



Naturpark (NP) "Steigerwald" (NP-00014 [BAY-07])



Landschaftsschutzgebiet (L), LSG innerhalb des Naturparks Steigerwald (LSG-BAY-07)



Geltungsbereich der Berichtigung