



# Markt Burgebrach

Landkreis Bamberg

## Änderung/Berichtigung Flächennutzungs- und Landschaftsplan im Bereich Bebauungs- und Grünordnungsplan "Dietendorf - Nord"

Maßstab M 1 : 5.000

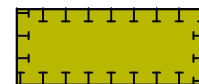
### Legende:

#### 1. Art der baulichen Nutzung



Wohnbauflächen, § 5 Abs. 2 Nr. 1 BauGB, § 1 Abs. 1 Nr. 1 BauNVO

#### 2. Planungen, Nutzungsregelungen, Maßnahmen und Flächen für Maßnahmen zum Schutz, zur Pflege und zur Entwicklung von Natur und Landschaft



Umgrenzung von Flächen für Maßnahmen zum Schutz, zur Pflege und zur Entwicklung von Natur und Landschaft, § 5 Abs. 2 Nr. 10 BauGB

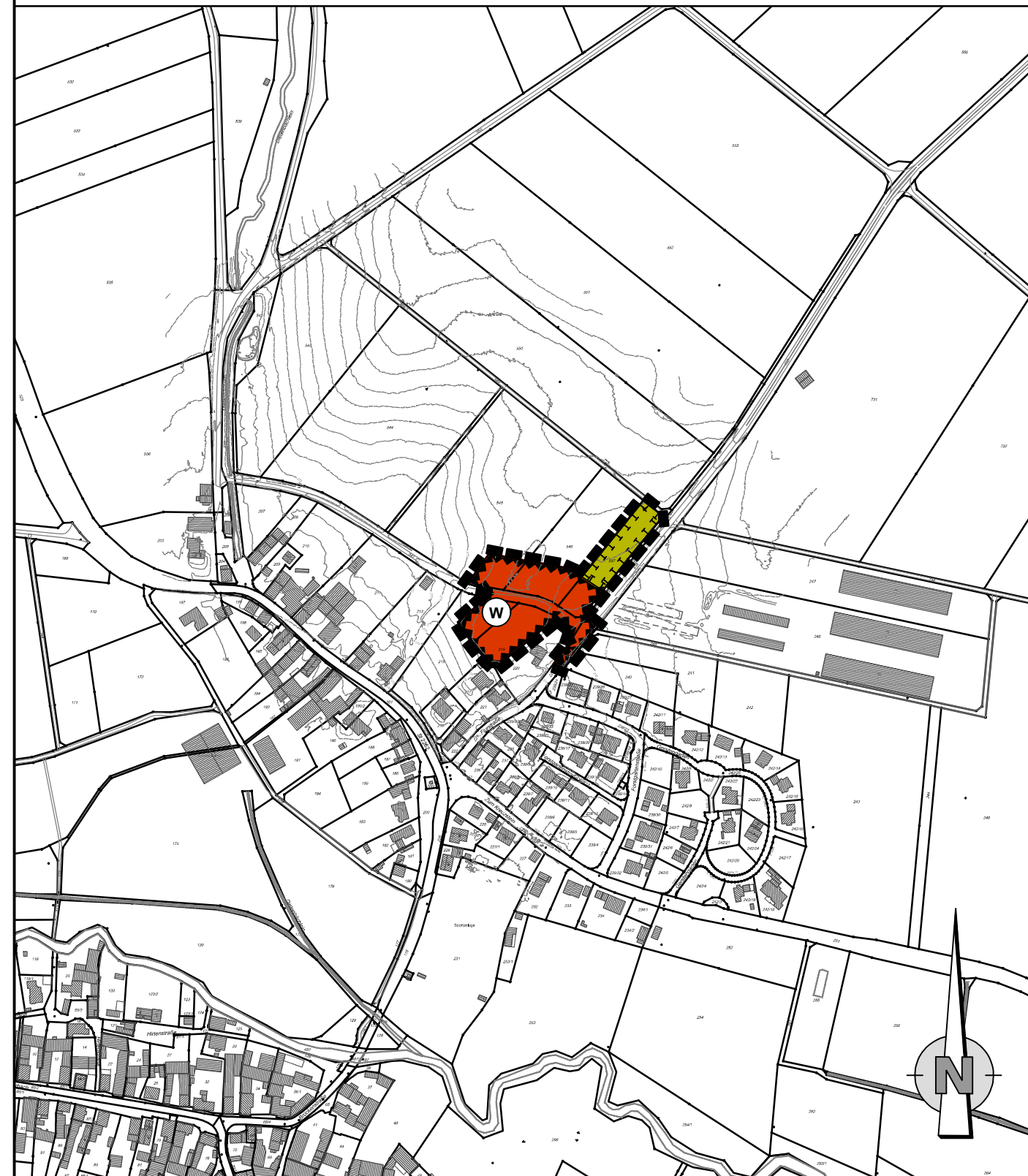
#### 3. Sonstige Planzeichen



Geltungsbereich der Änderung/Berichtigung



Umgrenzung der Flächen für Nutzungsbeschränkungen oder für Vorkehrungen zum Schutz gegen schädliche Umwelteinwirkungen im Sinne des Bundes- Immissionschutzgesetzes, § 5 Abs. 2 Nr. 6 BauGB



(Auszug aus der Digitalen Flurkarte, Stand 01/2020)

Entwurfsverfasser:



**Höhnen & Partner**

INGENIEURAKTIENGESELLSCHAFT  
BERATENDE INGENIEURE

Hainstraße 18a · 96047 Bamberg · Tel. (0951) 98081-0 · Fax (0951) 98081-33

Vorentwurf: 26.07.2021

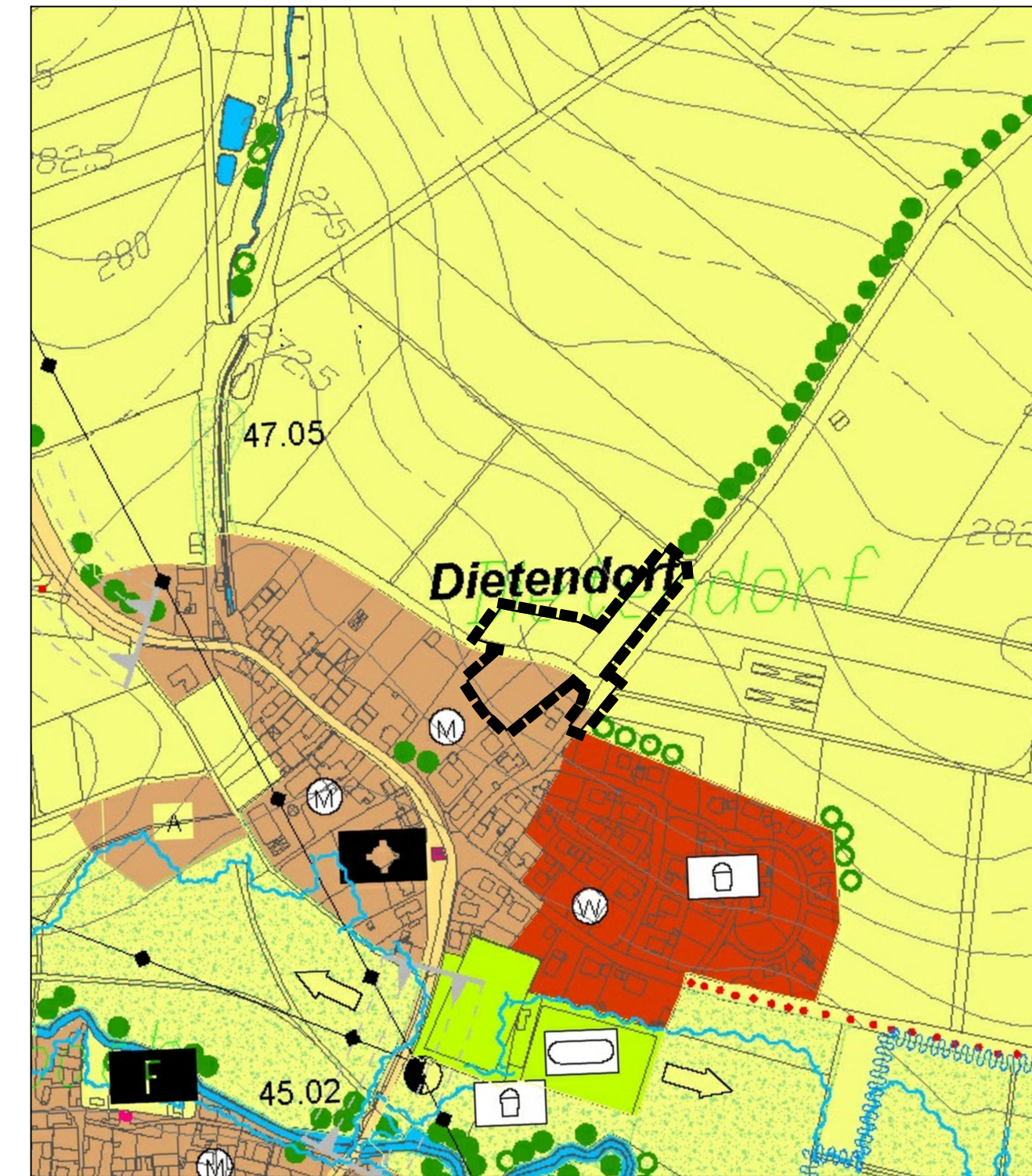
Entwurf: 08.02.2022

Satzung: 10.05.2022

Anlage 2

### Planausschnitt bisher wirksamer FNP/LSP

(genordet, ohne Maßstab)



Geltungsbereich der Berichtigung

Größe: 580 x 297

G:\BU2006\Bauleitplanung\Bebauungsplan\2022-05-10-Unterlagen SB\Berichtigung FNP-LSP\_SB\FNP\_SB.dwg