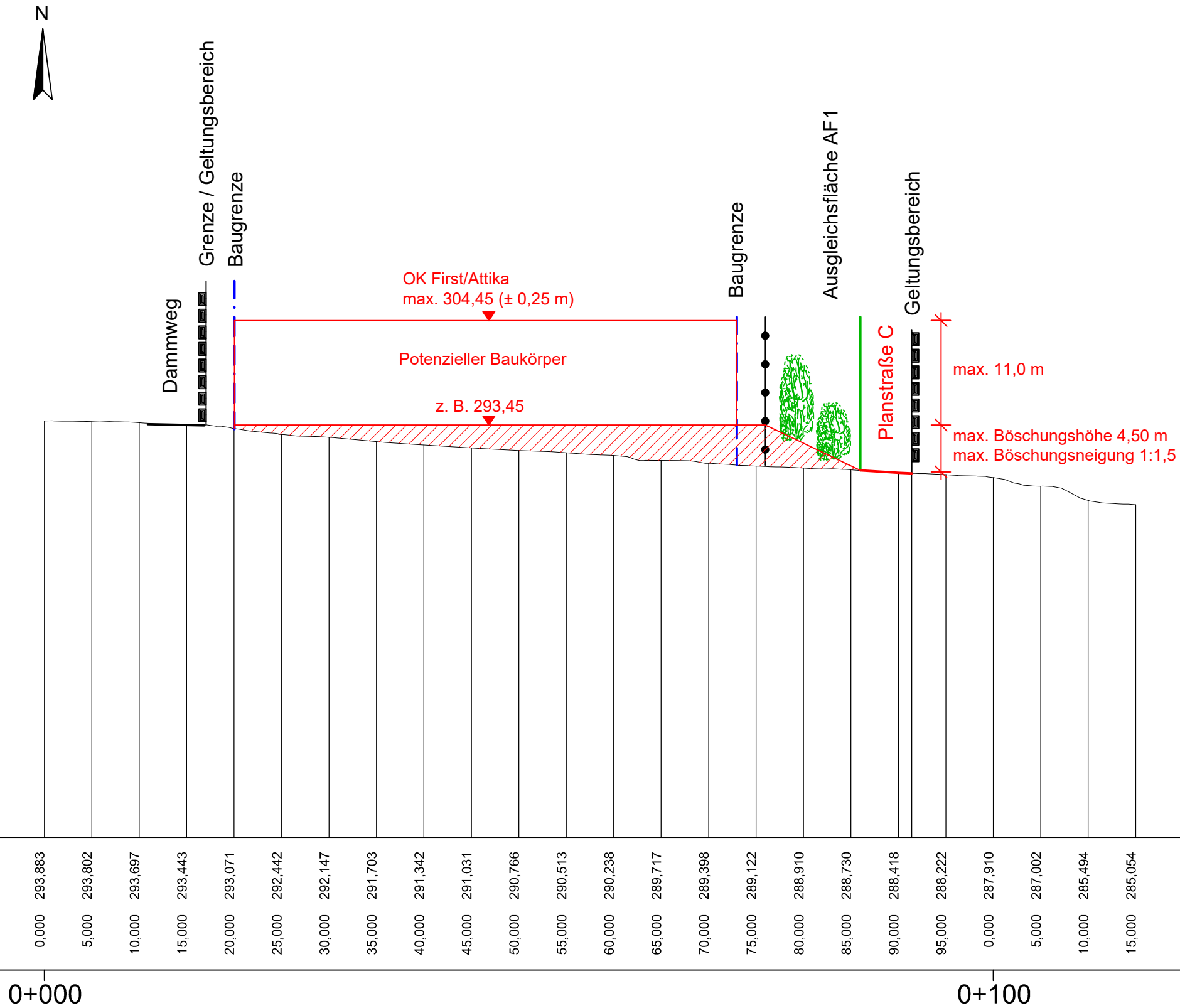


Schnitt A - A' (unverbindlicher Vorschlag)

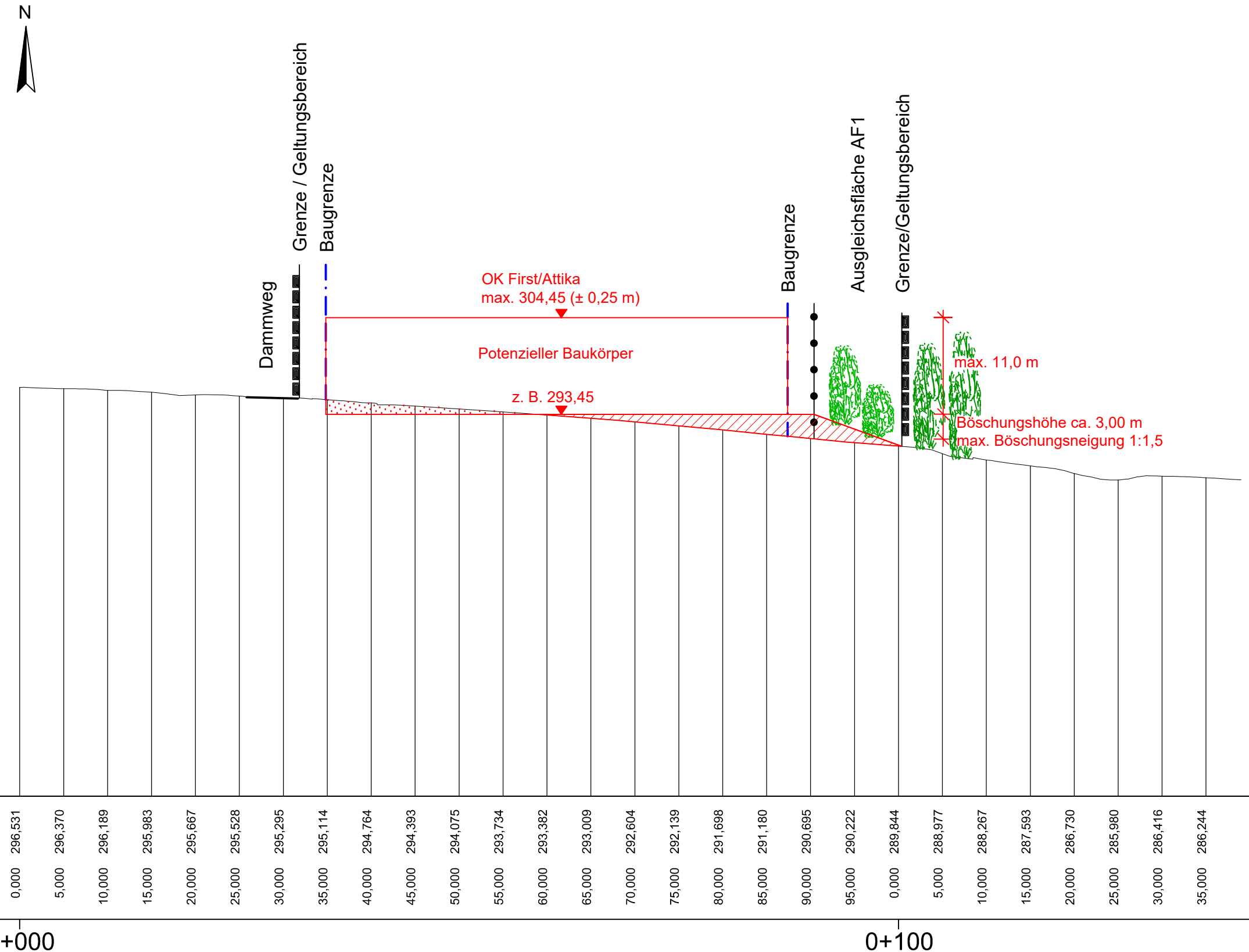


M = 1:500/500  
 NN 250,00

Urgelände

Station 0+000 0+100

Schnitt B - B' (unverbindlicher Vorschlag)

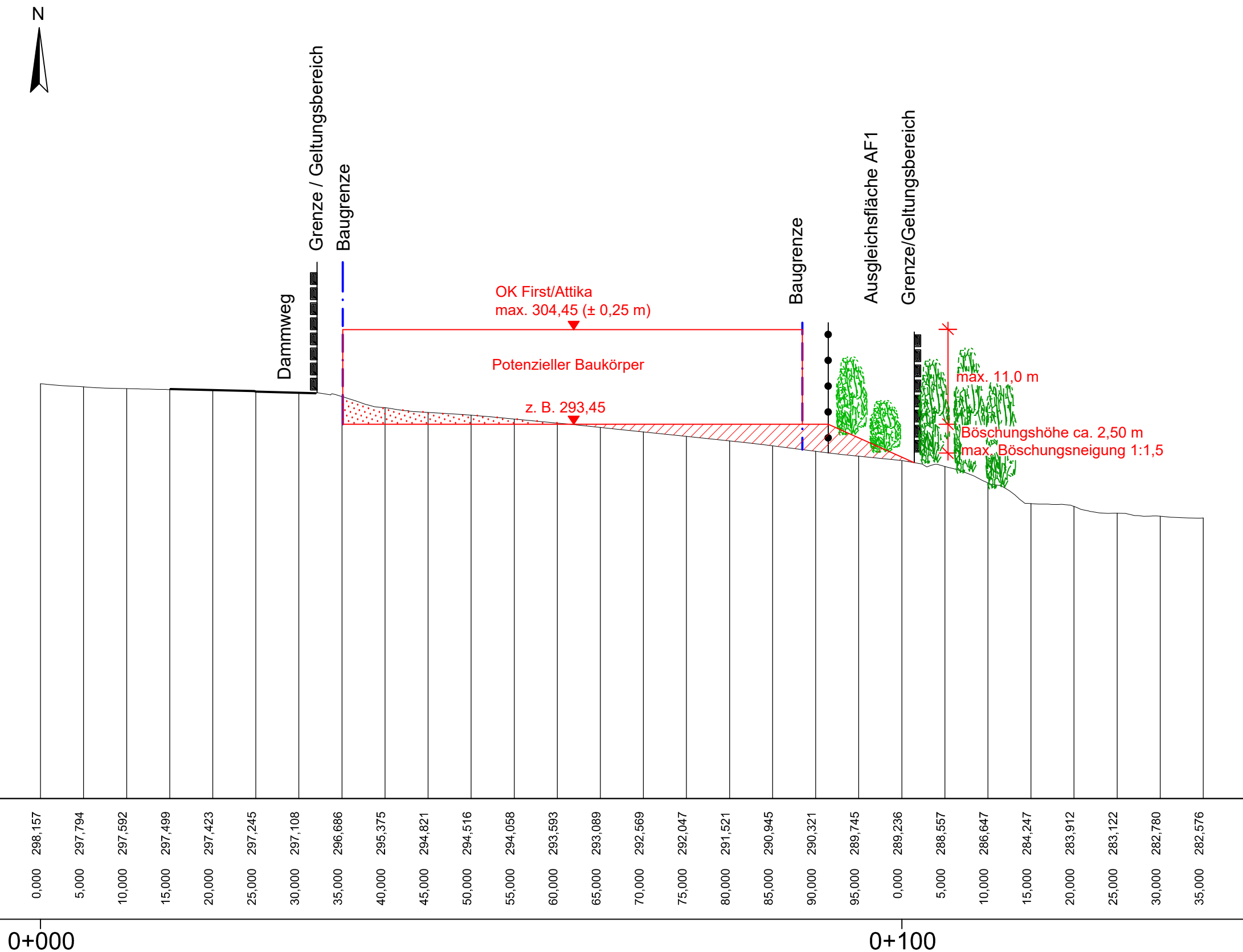


M = 1:500/500  
 NN 250,00

Urgelände

Station 0+000 0+100

Schnitt C - C' (unverbindlicher Vorschlag)

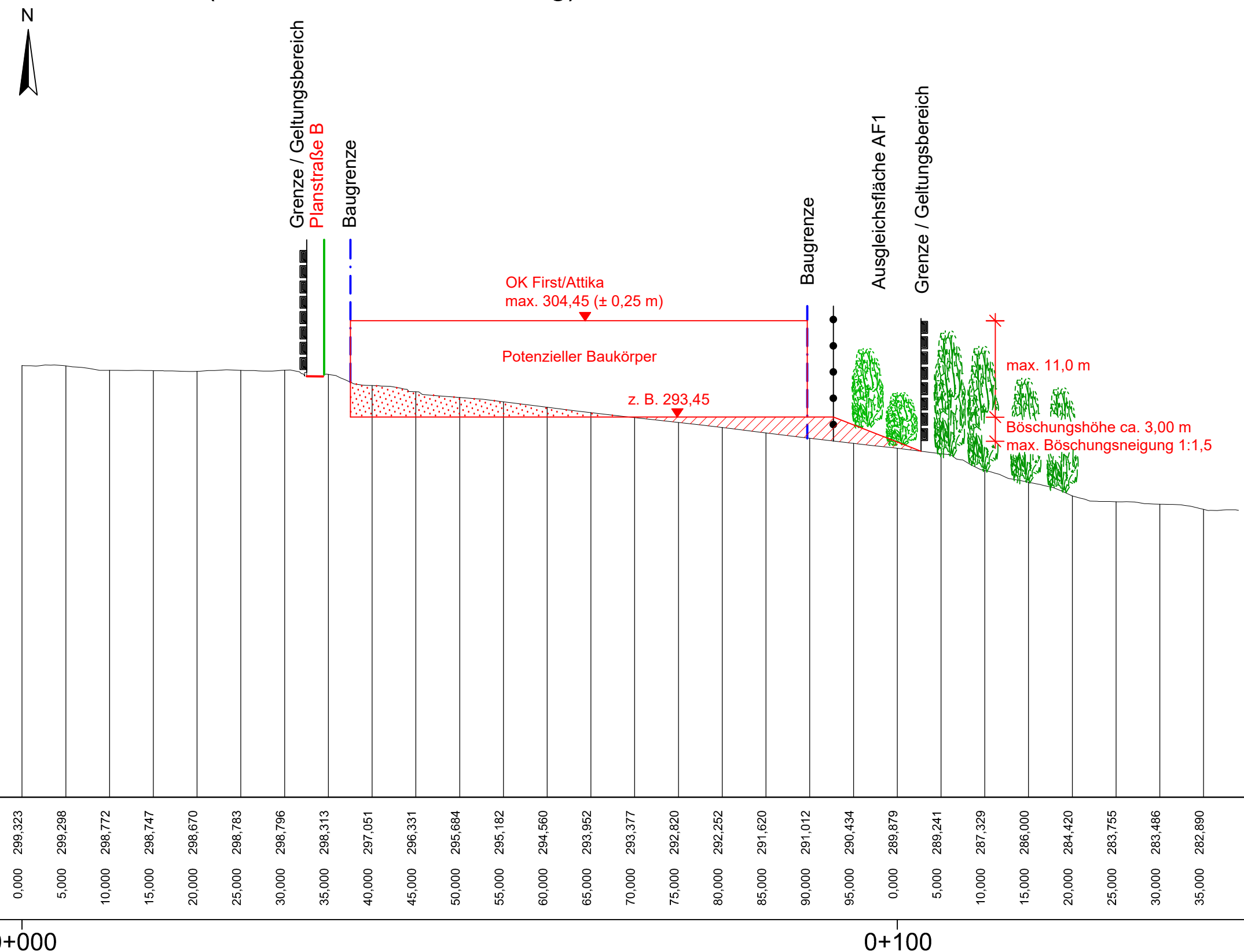


M = 1:500/500  
 NN 250,00

Urgelände

Station 0+000 0+100

Schnitt D - D' (unverbindlicher Vorschlag)



M = 1:500/500  
 NN 250,00

Urgelände

Station 0+000 0+100

Legende

- Aufschüttung (Planung)
- Abgrabung (Planung)

Unverbindliche, da beispielhafte Systemquerschnitte bei Anwendung der zulässigen, festgesetzten Maximalmaße; Darstellung künftiger Hauptgebäude schematisiert

**Gemeinde Schönbrunn i. Steierwald**  
 Bebauungs- und Grünordnungsplan  
 "Gewerbegebiet Seeleite"

Schnitte A-A', B-B', C-C' und D-D' (unverbindlicher Vorschlag)

**Höhnen & Partner**  
 INGENIEURAKTIENGESellschaft  
 BERATENDE INGENIEURE

Vorentwurf: 28.04.2022  
 Entwurf: 21.07.2022  
 Satzung: 13.10.2022

Anlage 6